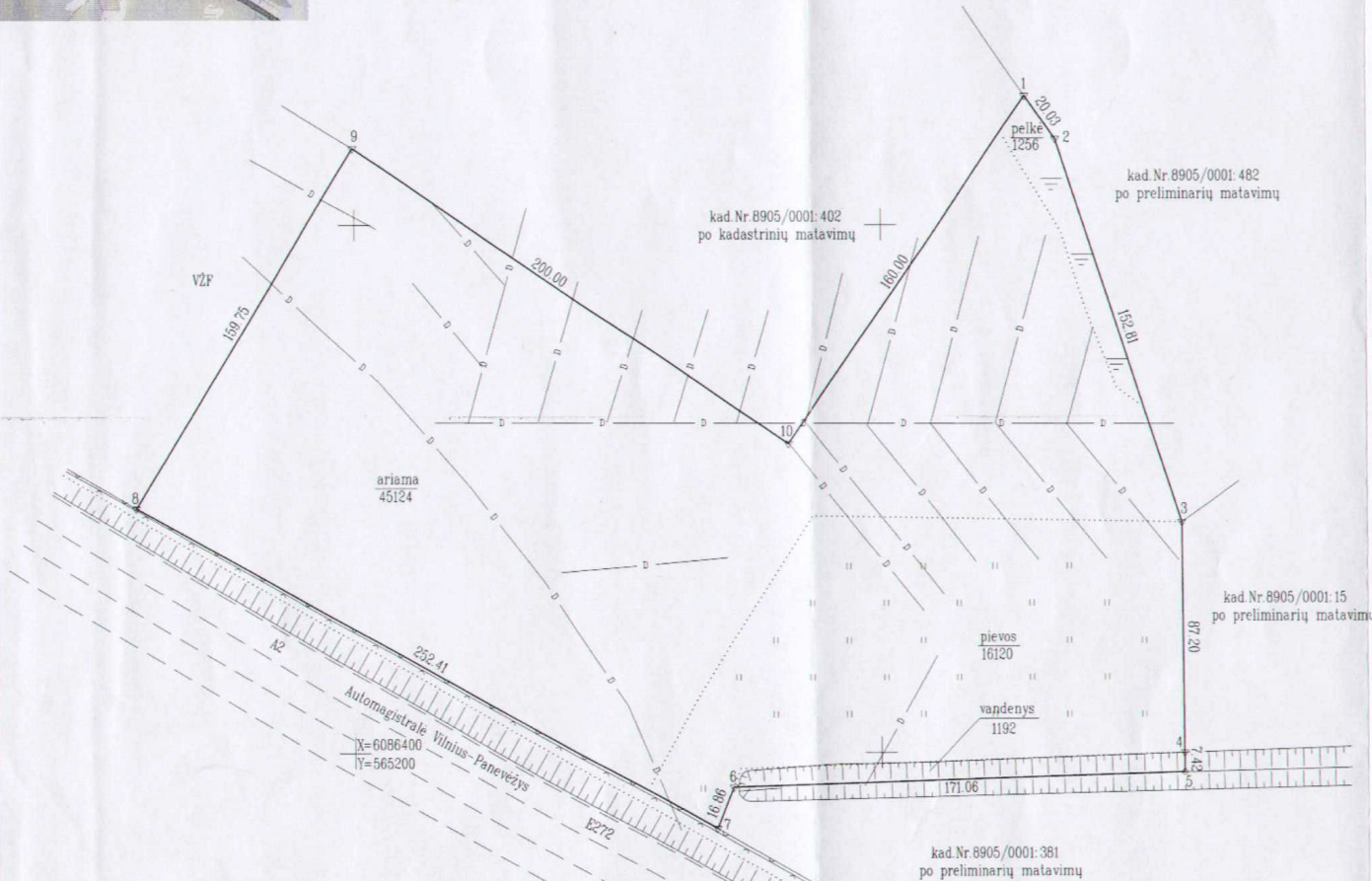


ŽEMĖS SKLYPO PLANAS M 1:2000

Sklypo plotas 63692 m²




SKLYPO RIBOS PAŽYMĖTOS KADASTRO ŽEMĖLAPYJE VI REGISTRŲ CENTRO Vilniaus filialas
Kadastro specialistė eksperte
pareigos Dainė Židonienė pavarde
2010-05-13



suolezintė:
2010-04-30
Sirvintų KT viršininkas Česlovas Matuzolis

Kadastras:	vietovė	Barskūnų					blokas			sklypas				
	Žemės sklypo	kadastras Nr.	8	9	0	5	0	0	0	1	0	0	1	7
Gatvė, namo Nr.	Skł.Nr. 41-2													
Kaimas (miestelis)	Gudulinės k.													
Seniūnija	Jauniūnų													
Miestas (rajonas)	Sirvintų													
Apskritis	Vilnius													
Gretimybė	Gretimo žemės sklypo kadastras Nr.					Pastabos								
1-3	8905/0001: 482					po preliminarių matavimų								
3-5	8905/0001: 15					po preliminarių matavimų								
5-6-7	8905/0001: 381					po preliminarių matavimų								
7-8						Automagistrale Vilnius-Panevėžys								
8-9						VZF								
9-10-1	8905/0001: 402					po kadastrinių matavimų								

Vilniaus apskrities viršininko administracijos žemės tvarkymo departamento
Sirvintos miesto (rajono) žemėtvarkos skyrius
Patikrinęs: [Signature] Svedas
Suderino: [Signature] (vardas, pavardė) (data)
2010-05-13
Skyriaus vedėjas Arvydas Vosylus 2010-05-13



UŽDAROJI AKCINĖ BENDROVĖ

GEONORMA

LICENCIJOS NR. G-1059-(1051)

Pareigos	Pasasas	Vardas, pavardė	Data
Direktorius	[Signature]	Karmaza	20100304
Matininkas	[Signature]	A.Stripeikis	20100304

LIETUVOS RESPUBLIKA UAB „GEONORMA“ VILNIUS

ŽEMĖS SKLYPO PLANAS M 1:2000

Sklypo plotas 63692 m²

Žemės sklypo kadastro Nr. 890500010017

KOORDINAČIŲ ŽINIARAŠTIS

Koordinatų sistema LKS-94							
Taško Nr.	Kodas	X	Y	Taško Nr.	Kodas	X	Y
1	R	6086648.88	565455.41				
2	R	6086632.44	565466.86				
3	R	6086487.06	565513.93				
4	R	6086399.86	565514.80				
5	R	6086392.44	565514.87				
6	R	6086386.95	565343.90				
7	R	6086371.30	565337.62				
8	R	6086492.73	565116.34				
9	R	6086629.21	565199.37				
10	R	6086516.95	565364.89				

SKLYPO CENTRO KOORDINATĖS	
Koordinatų sistema	Koordinatės X/Y
Valstybinė LKS-1994	X=6086495 Y=565341

Žiniaraštį sudarė	<i>(parašas)</i>	A. Stripeikis (vardas ir pavardė)	2M-M-621 (kvalifikacijos pažymėjimo Nr.)	20100304 (data)
-------------------	------------------	--------------------------------------	---	--------------------

Duomenys apie žemės naudojimo apribojimus			
Eil. Nr.	Kodas	Apribojimai	Žemės plotas, m ²
1	2	3	4
1	2	2 - II-Kelių apsaugos zonos	15297
2	21	21 - XXI-Žemės sklype įrengtos valstybei priklausiančios melioracijos sistemos bei įrenginiai	26505
3	29	29 - XXIX-Vandens telkinių apsaugos juostos ir zonos	1367
4	52	52 - LII-Dirvožemio apsauga	45124

SERVITUTAS			
Eil. Nr.	Kodas	Servituto rūšis	Plotas, m ²

Ištrauka iš Lietuvos Administracinių teisių pažeidimų kodekso:

47 straipsnis. Pastovių žemėnaudos riboženklų sunaikinimas arba gadinimas - užtraukia baudą nuo dviejų šimtų penkiasdešimties iki penkių šimtų litų.

48 straipsnis. Geodezinio pagrindo punkto bei markšėiderystės ženklų sunaikinimas arba gadinimas - užtraukia baudą nuo penkių šimtų iki vieno tūkstantio litų.



Atspausdinta: 2013-10-02 20:25:59

00
000 Žemės sklypo numeris
00000000 Kadastro bloko numeris

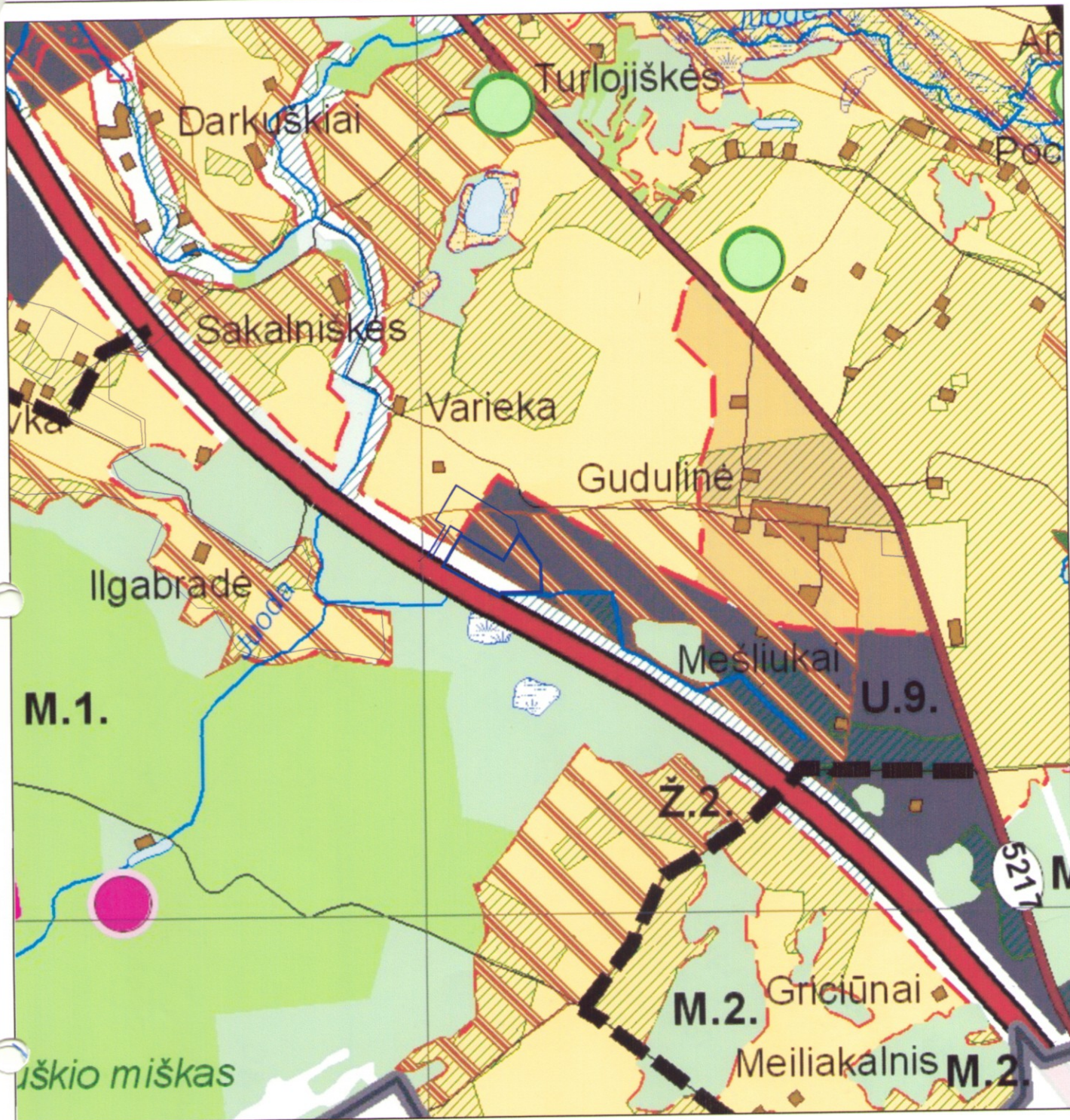




Atspausdinta: 2013-10-02 20:27:41

00
000 Žemės sklypo numeris
00000000 Kadastro bloko numeris





 Potencialios piktos regyvanamosios teritorijos (dark blue square)	 Teritorijos, kuriose nerekomenduojama plėtra Susisiekimo ir infrastruktūros teritorijose (light blue square)	Ekami kaimai Versla, pramonės, logistikos teritorijos	Kitos pastabos: - vietos naudojimo zektyvai: - pramonės, logistikos teritorijos; - smulkiau versla; - prekybos, pramonės; - komunikaciniai koridoriai; - atlieku saugojimo, rušavimo, šilkinimo	$\leq 1,0$ ≤ 40 $\leq 1,0$ ≤ 40	$\leq 70\%$	p.2 p.4 p.1 p.2 p.6 p.6 p.6 p.6	DCIL, tankumas neturi viršyti 10 pastatų 1000 m išilgai vamzdžio sienės. p.7-teritorijose U7 yra integruota planavimo objektai, kuriems rengiami atskiri bendrieji (BP) arba teritorijų detaliųjų planai. Esant reikiamai U7 teritorijose gali būti skaidomos ir mažesnes funkcionaliai logikai pagrįstas teritorijas. Tai patį pasiekta taikoma B.1. teritorijoms.
Išimties galimybės pagal žemės ūkio ir miškų teritorijų Ž.1. M1 ir M2 reglamentus							
Susisiekimo ir infrastruktūros teritorijų detalizavimas pateiktas BP aprašingų brėžiniuose "Susisiekimo slėpiams ir brėžiniuose "Infrastruktūros brėžiniuose"							

IŠTRAUKA IŠ ORTO FOTO ŽEMĖLAPIO

M 1 : 25 000